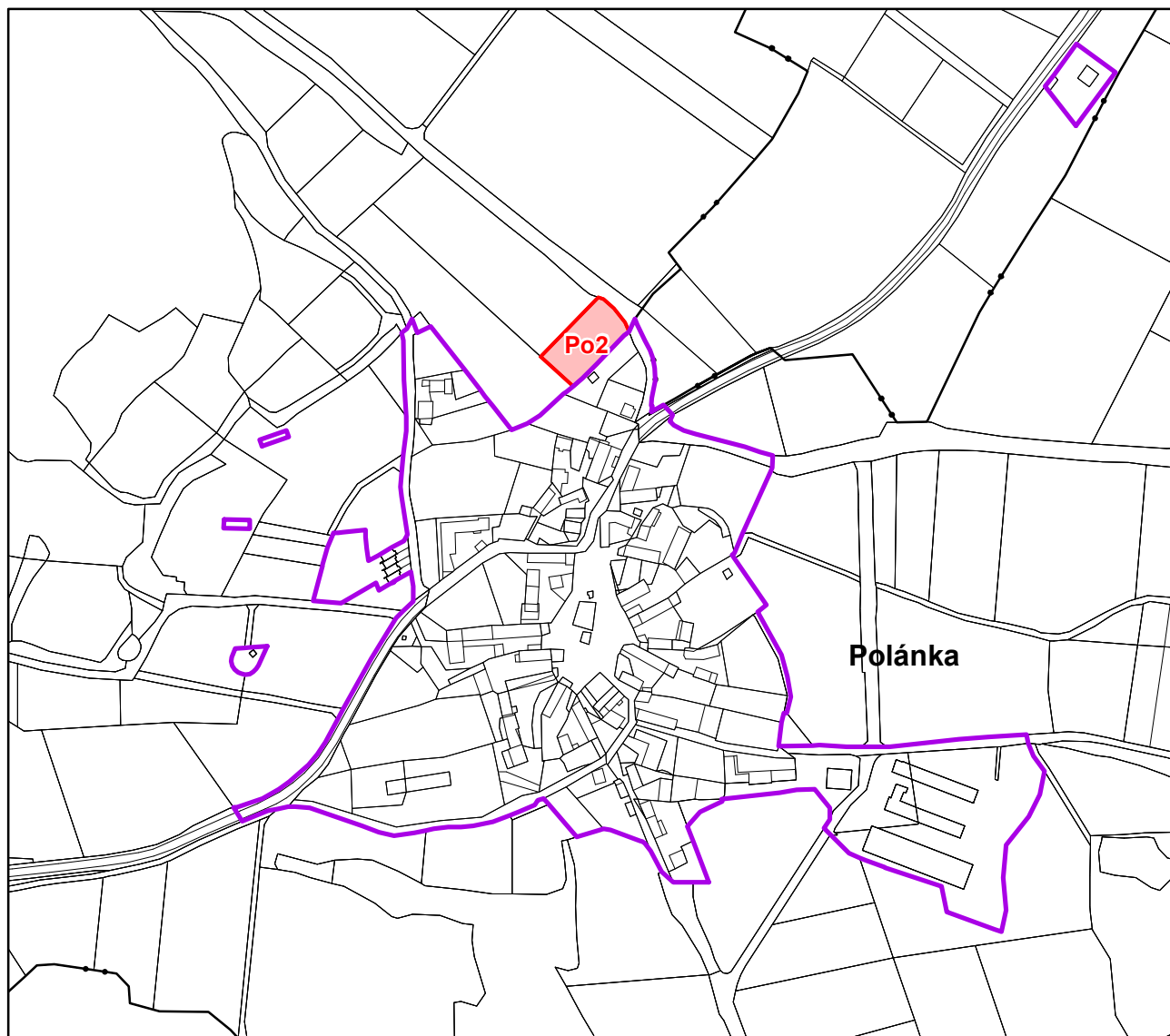





ÚZEMNÍ PLÁN KASEJOVICE - změna č. 1

A2a) Výkres základního členění

1 : 5 000



-  hranice zastavěného území
-  hranice katastrálního území
-  zastavitelné plochy

M.Č. POLÁNKA
zastavitelné plochy
Po2 - SV smíšené obytné venkovské

Záznam o účinnosti

- a) Označení správního orgánu, který změnu ÚP č. 1 vydal:
Zastupitelstvo obce Kasejovice
- b) Pořadové číslo poslední změny: 1
- c) Datum nabytí účinnosti poslední změny:
- d) Údaje o oprávněné úřední osobě pořizovatele:
MěÚ Nepomuk, odbor výstavby a životního prostředí
Jméno a příjmení: Bc. Jaroslav Samek
Funkce: vedoucí odboru výstavby a životního prostředí MěÚ Nepomuk
Podpis:
Otisk úředního razítka: