





















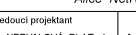



LEGENDA

-  KOMUNIKAČNÍ PROSTOR, PARKOVIŠTĚ
-  ZELENĚ - celkem 645 m²
-  ULIČNÍ ČARA - 6,5 m
-  PROJEKTOVANÁ DEŠŤOVÁ KANALIZACE
-  PROJEKTOVANÉ PŘÍPOJKY UV
-  PŘÍPOJKY DEŠŤOVÉ KANALIZACE HAVARIJNÍ
-  PROJEKTOVANÁ SPLAŠKOVÁ KANALIZACE
-  PŘÍPOJKA SPLAŠKOVÉ KANALIZACE
-  PROJEKTOVANÝ VODOVOD
-  PŘÍPOJKA VODOVOD
-  SPLAŠKOVÁ KANALIZACE - JINÁ PD
-  VEŘEJNÉ OSVĚTLENÍ PODZEMNÍ
-  PŘELOŽKA VN - PODZEMNÍ
-  ČEZ - NN PODZEMNÍ v OZ
-  NOVÝ PLYNOVOD STL d63 - 310 m
PŘÍPOJKY PLYNU d32 - 15 ks - 88 m
-  BUDOUCÍ PARCELACE
-  BUDOUCÍ KOMUNIKACE V OZ
-  STÁVAJÍCÍ DEŠŤOVÁ KANALIZACE
-  STÁVAJÍCÍ SPLAŠKOVÁ KANALIZACE
-  STÁVAJÍCÍ VODOVOD
-  STÁVAJÍCÍ ČEZ - NN - PODZEMNÍ
-  STÁVAJÍCÍ ČEZ - VN - NADZEMNÍ
-  STÁVAJÍCÍ PLYNOVOD
-  HRANICE KATASTRU NEMOVITOSTI



Alice Netřvalová - projektování			
vedoucí projektant A. NERVALOVÁ Dipl.Tech	zodpov. projektant A. NERVALOVÁ Dipl.Tech	vyraboval A. VOCHOVÁ	
akce: KASEJOVICE OBYTNÁ ZÓNA CHLOUMECKÁ	stupeň: DUR a DSP	DATUM: 10/2020	
investor: Město Kasejovice	výkres: méřítko: 1: 500	Č. paré:	
obsah: C2. CELKOVÝ KOORDINAČNÍ SITUAČNÍ VÝKRES			